

1. Änderung des räumlichen Teil-Flächennutzungsplanes der "mittleren Gemeindegruppe" in der Gemeinde Heiligengrabe / OT Maulbeerwalde

Entwurf - Ortslage Maulbeerwalde


Stand: 10/2017


— Randung = Änderungsbereich

ca. 30 ha

Verwendete Planzeichen im Änderungsbereich

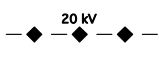
Sonstige Sondergebiete (§ 11 BauNVO), Tier 

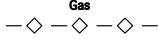
Sonstige Sondergebiete (§ 11 BauNVO), Photovoltaik 

Flächen für Maßnahmen zum Schutz, zur Pflege und zur Entwicklung von Natur und Landschaft 

Flächen für Landwirtschaft 

Sendemast 

Stromversorgungsleitungen mit kV-Angabe, oberirdisch 

Hauptgasleitungen, unterirdisch 


Verwendete Planzeichen außerhalb des Änderungsbereiches

Wohnbauflächen (§ 1 Abs. 1 Nr. 1 BauNVO) 

Gemischte Bauflächen (§ 1 Abs. 1 Nr. 2 BauNVO) 

Sonstige überörtliche und örtliche Verkehrsstraßen 

Öffentliche Grünfläche 

Sportplatz 


Friedhof 

Private Grünfläche 


Flächen für Wald 


Geschützte Biotope (§ 32 BbgNatSchG) 

Geschützte Alleen (§ 31 BbgNatSchG) 

Einzelanlagen (unbewegliche Kulturdenkmale), die dem Denkmalschutz unterliegen 

Bodendenkmal 

Geplanter geschützter Landschaftsbestandteil, mit Nummerierung 

Kennzeichnung von Flächen, deren Böden erheblich mit umweltgefährdenden Stoffen belastet sind 

Sonstige Planzeichen

Änderungsbereich 

Abgrenzung unterschiedlicher Nutzungen 