

1. Änderung des räumlichen Teil-Flächennutzungsplanes der "mittleren Gemeindegruppe" in der Gemeinde Heiligengrabe / OT Maulbeerwalde

Feststellungsbeschluss - Übersicht - Zusammenführung beider Darstellungsbereiche

Stand: 03/2018

— Randung = Änderungsbereich

ca. 30 ha

Verwendete Planzeichen im Änderungsbereich

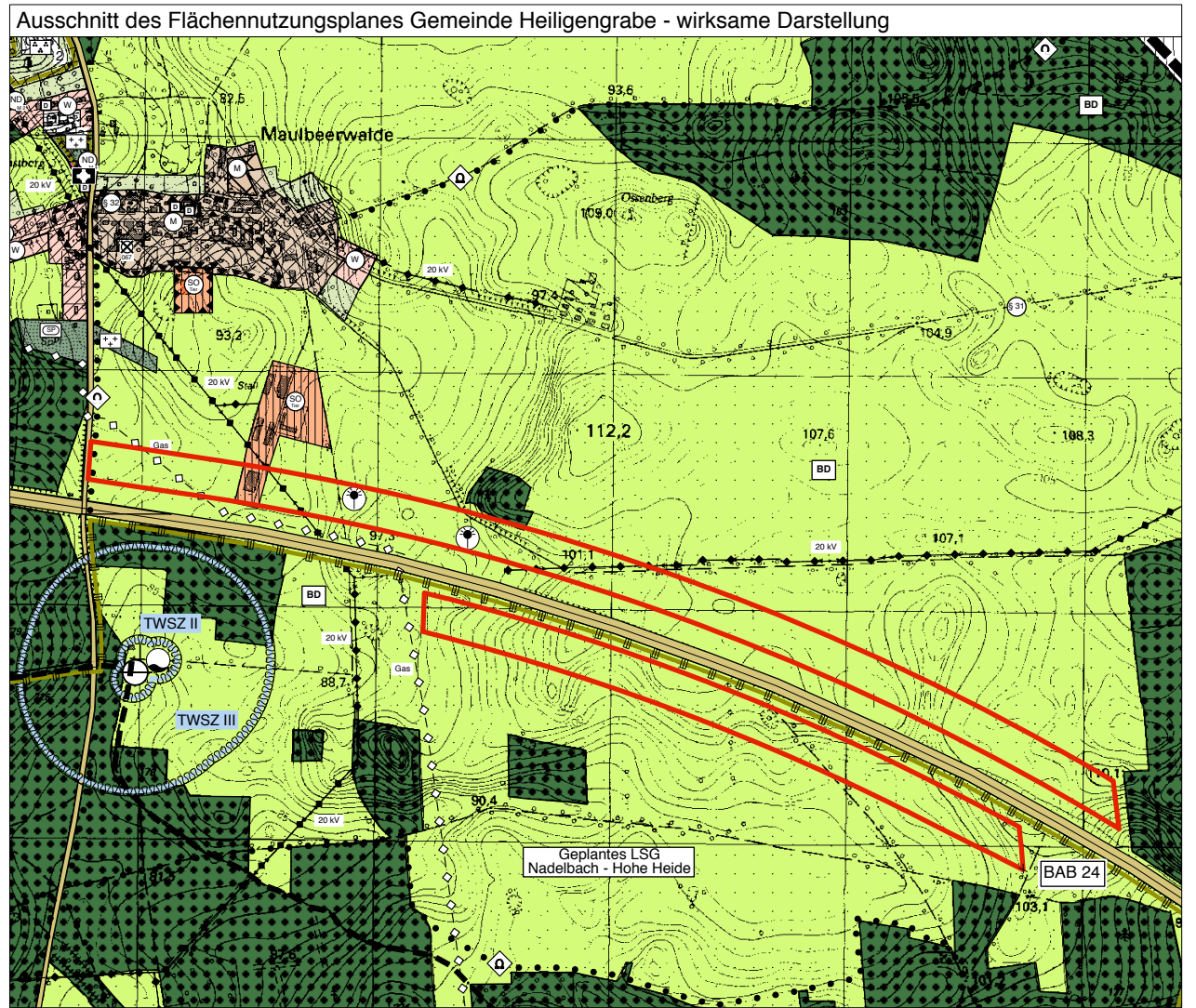
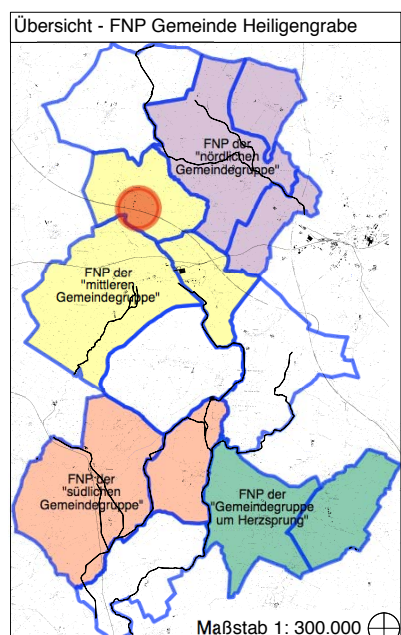
Sonstige Sondergebiete (§ 11 BauNVO), Tier	
Sonstige Sondergebiete (§ 11 BauNVO), Photovoltaik	
Flächen für Maßnahmen zum Schutz, zur Pflege und zur Entwicklung von Natur und Landschaft	
Flächen für Landwirtschaft	
Sendemast	
Stromversorgungsleitungen mit kV-Angabe, oberirdisch	
Hauptgasleitungen, unterirdisch	

Verwendete Planzeichen außerhalb des Änderungsbereiches

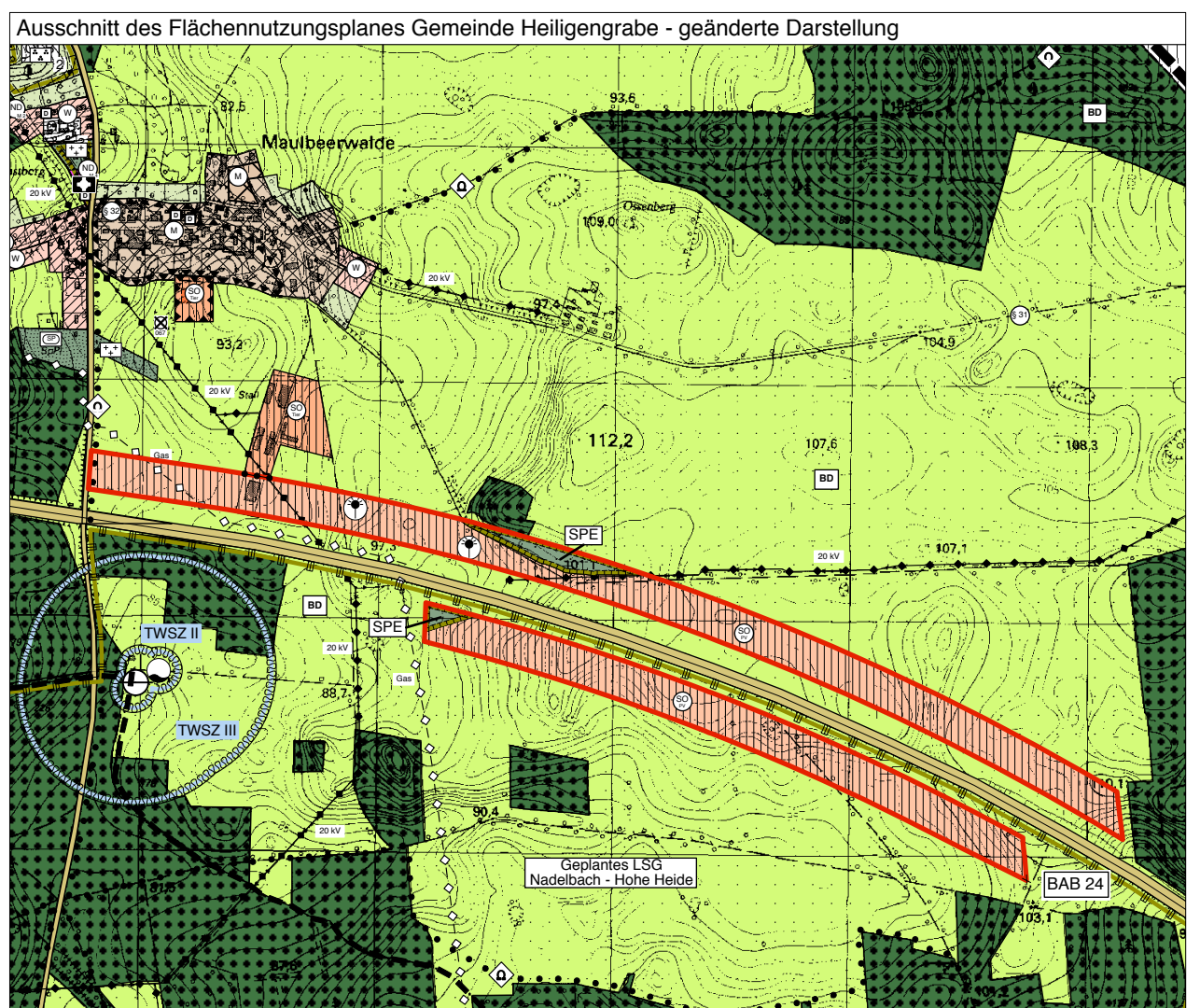
Wohnbauflächen (§ 1 Abs. 1 Nr. 1 BauNVO)	
Gemischte Bauflächen (§ 1 Abs. 1 Nr. 2 BauNVO)	
Sonstige überörtliche und örtliche Verkehrsstraßen	
Öffentliche Grünfläche	
Sportplatz	
Friedhof	
Private Grünfläche	
Trinkwasserschutzzone II und III	
Flächen für Wald	
Geschützte Biotope (§ 32 BbgNatSchG)	
Geschützte Alleeen (§ 31 BbgNatSchG)	
Einzelanlagen (unbewegliche Kulturdenkmale), die dem Denkmalschutz unterliegen	
Bodendenkmal	
Geplanter geschützter Landschaftsbestandteil, mit Nummerierung	
Kennzeichnung von Flächen, deren Böden erheblich mit umweltgefährdenden Stoffen belastet sind	

Sonstige Planzeichen

Änderungsbereich	
Abgrenzung unterschiedlicher Nutzungen	



Originalmaßstab 1 : 10.000
verkleinerter Ausschnitt 1 : 15.000



Originalmaßstab 1 : 10.000
verkleinerter Ausschnitt 1 : 15.000